


NAMEN VAN ERVEN
IN DE BUURTSCHAP
STOKKUM



Erfnamen in de buurtschap Stokkum

Een kaartaanvulling op de Marke van Stockum

Ad van der Meer / Willem Otto Hazelhorst
Stokkum, 18 maart 2026

Een nieuwe kaart met de huisnamen van Stokkum! Waarom?

NAMEN VAN ERVEN
IN DE BUURTSCHAP
STOKKUM



- Wij wonen sinds “kort” in Stokkum
- Wij zoeken onze weg in Markelo/Stokkum, met al zijn prachtige tradities – zoals de erfnamen (huisnamen/boerderijnamen)
- Een “doolhof” - wie woont waar? En waar wonen wij?
- De Marke van Stockum (“onmeunig compleet”) hielp ons enigszins maar de kaarten zijn vooral voor “insidders”
- Een aanvullende kaart gaat ons helpen – en andere Stokkumers ook?
- Ontwerp overlegd met de Stichting Heemkunde Markelo (SHM)
 - - vooral dank aan Jan Stoelhorst!
- Vandaag eerste presentatie, overhandiging aan het bestuur van ‘t Gebouwtje

De kaart


- Openbare kaart van “open streetmap”
- Straatnamen en huisnummers (zwart)
- “Boerderij” namen uit de Marke (rood)
- Referentienummer uit de Marke (groen)



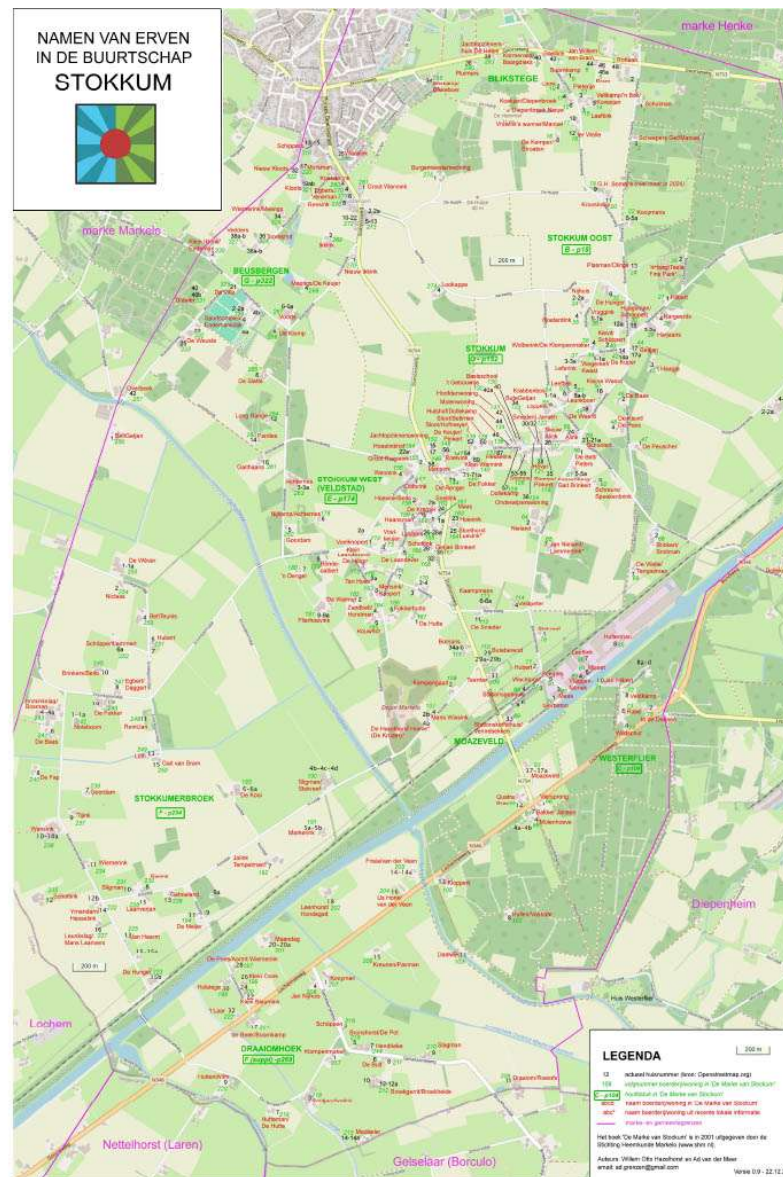
Updates? Verbeteringen?

- De SHM heeft de eerste kaartversie al gecheckt
- Gebruikte informatie uit het boek De Marke is al 25 jaar oud
- De Stichting heeft meer informatie in het GIS – systeem
- “Nieuwe” namen toevoegen? Veldnamen?
- Andere buurtschappen??
- “Copyright” bij ons (voorlopig in elk geval)

NAMEN VAN ERVEN
IN DE BUURTSCHAP
STOKKUM



En dit is hem geworden



Publiciteit / verspreiding

NAMEN VAN ERVEN
IN DE BUURTSCHAP
STOKKUM



- Vandaag overhandiging aan het Buurtschap, A1 ingelijst
- Formaat A1 is het mooist, maar A2 kan ook
- Een print voor SHM en voor Eungs Schöppe? Het Beaufort? Website?
- Ideeën voor verdere verspreiding welkom
- Te bestellen bij ad.grenzen@gmail.com, prijs nog te bepalen
- Informatie bij
 - Ad van der Meer (Stationsweg 25) of
 - Willem Otto Hazelhorst (Kooijdijk 4A)

NAMEN VAN ERVEN
IN DE BUURTSCHAP
STOKKUM



Nu weten we de weg in Stokkum 😊

Dank voor uw aandacht!